

ที่ กบ ๐๐๒๓.๓/ว ๓/๒๕



ศาลากลางจังหวัดกระบี่  
ถนนอุตรกิจ กบ ๘๑๐๐๐

๒๕ กุมภาพันธ์ ๒๕๕๘

เรื่อง การปฏิบัติตามมติคณะรัฐมนตรี เรื่อง การทบทวนมติคณะรัฐมนตรี วันที่ ๑ สิงหาคม ๒๕๕๓  
เรื่อง ทะเบียนรายนามพื้นที่ชุ่มน้ำที่มีความสำคัญระดับนานาชาติของประเทศไทย และมาตรการ  
อนุรักษ์พื้นที่ชุ่มน้ำ

เรียน นายอำเภอ ทุกอำเภอ นายกองค้การบริหารส่วนจังหวัดกระบี่ และนายกเทศมนตรีเมืองกระบี่

สิ่งที่ส่งมาด้วย สำเนาหนังสือกรมส่งเสริมการปกครองท้องถิ่น ที่ มท ๐๘๙๑.๔/ว ๒๓๓๕  
ลงวันที่ ๙ กุมภาพันธ์ ๒๕๕๘ จำนวน ๑ ชุด

ด้วยจังหวัดกระบี่ได้รับแจ้งจากกรมส่งเสริมการปกครองท้องถิ่นว่า กระทรวงมหาดไทยได้รับแจ้งจากสำนักงานการตรวจเงินแผ่นดินว่ามีส่วนราชการก่อสร้างสถานที่ราชการในที่ดินสาธารณประโยชน์ที่ชุ่มน้ำที่มีความสำคัญระดับท้องถิ่น เป็นการไม่ให้ความสำคัญและไม่เป็นไปตามมาตรการอนุรักษ์พื้นที่ชุ่มน้ำตามมติคณะรัฐมนตรี เมื่อวันที่ ๓ พฤศจิกายน ๒๕๕๒ ซึ่งมีมติเห็นชอบตามมติคณะกรรมการสิ่งแวดล้อมแห่งชาติในคราวการประชุม ครั้งที่ ๒/๒๕๕๒ เมื่อวันที่ ๔ พฤษภาคม ๒๕๕๒ โดยมาตรการอนุรักษ์พื้นที่ชุ่มน้ำ กระทรวงมหาดไทยมอบหมายให้กรมส่งเสริมการปกครองท้องถิ่นเป็นหน่วยงานหลักรับผิดชอบร่วมกับองค์กรปกครองส่วนท้องถิ่น ดำเนินการเร่งรัดให้ออกหนังสือสำคัญที่หลวงในกรณีพื้นที่ชุ่มน้ำมีความสำคัญระดับนานาชาติและระดับชาติที่เป็นสาธารณประโยชน์และเร่งรัดให้ดำเนินการจัดทำแนวเขตที่ชัดเจน เพื่อป้องกันการบุกรุกโดยไม่ให้เกิดผลกระทบต่อระบบนิเวศของพื้นที่ชุ่มน้ำนั้น ในการนี้ กรมส่งเสริมการปกครองท้องถิ่นพิจารณาแล้วเห็นว่า เพื่อให้การปฏิบัติตามมติคณะรัฐมนตรีในเรื่องดังกล่าว เป็นไปด้วยความเรียบร้อยและมีประสิทธิภาพมากยิ่งขึ้น จึงให้องค์กรปกครองส่วนท้องถิ่นถือปฏิบัติโดยเคร่งครัด รายละเอียดปรากฏตามเอกสารที่ส่งมาด้วย

จึงเรียนมาเพื่อทราบและพิจารณาดำเนินการต่อไป สำหรับอำเภอให้แจ้งองค์กรปกครองส่วนท้องถิ่นในเขตพื้นที่ทราบและถือปฏิบัติโดยเคร่งครัดด้วย

ขอแสดงความนับถือ

ทรง ก

(นายณรงค์ กุนสูว)

รองผู้ว่าราชการจังหวัด ปฏิบัติราชการแทน  
ผู้ว่าราชการจังหวัดกระบี่

สำนักงานส่งเสริมการปกครองท้องถิ่นจังหวัด

กลุ่มงานส่งเสริมและพัฒนาท้องถิ่น

โทร/โทรสาร ๐-๗๕๖๑-๑๘๙๙, ๐-๗๕๖๑-๑๙๑๐

๙



003906

16 ก.ย. 2559

ที่ มท ๐๘๙๑.๔/ว ๒๓๓๕

กรมส่งเสริมการปกครองท้องถิ่น

ถนนนครราชสีมา เขตดุสิต กทม. ๑๐๓๐๐

สำนักงานส่งเสริมการปกครองท้องถิ่น

๙ กุมภาพันธ์ ๒๕๕๘

ลงที่ ๙๓๐๐

วันที่ ๙ กุมภาพันธ์ ๒๕๕๘

เรื่อง การปฏิบัติตามมติคณะรัฐมนตรี เรื่อง การทบทวนมติคณะรัฐมนตรี วันที่ ๑ สิงหาคม ๒๕๕๓ เรื่องทะเบียน  
รายนามพื้นที่ชุ่มน้ำที่มีความสำคัญระดับนานาชาติของประเทศไทย และมาตรการอนุรักษ์พื้นที่ชุ่มน้ำ

เรียน ผู้ว่าราชการจังหวัด ทุกจังหวัด

สิ่งที่ส่งมาด้วย สำเนาหนังสือกระทรวงมหาดไทย ด่วนที่สุด ที่ มท ๐๒๑๑.๕/๑๔๐๔๒ ลงวันที่ ๒๕ ธันวาคม ๒๕๕๗  
จำนวน ๑ ฉบับ

กระทรวงมหาดไทยได้รับแจ้งจากสำนักงานการตรวจเงินแผ่นดินว่า มีส่วนราชการก่อสร้างสถานที่  
ราชการในที่ดินสาธารณประโยชน์ที่เป็นพื้นที่ชุ่มน้ำที่มีความสำคัญระดับท้องถิ่น เป็นการไม่ให้ความสำคัญและ  
ไม่เป็นไปตามมาตรการอนุรักษ์พื้นที่ชุ่มน้ำตามมติคณะรัฐมนตรี เมื่อวันที่ ๓ พฤศจิกายน ๒๕๕๒ ซึ่งมีมติเห็นชอบ  
ตามมติคณะกรรมการสิ่งแวดล้อมแห่งชาติในคราวการประชุมครั้งที่ ๒/๒๕๕๒ เมื่อวันที่ ๔ พฤษภาคม ๒๕๕๒  
โดยมาตรการอนุรักษ์พื้นที่ชุ่มน้ำ กระทรวงมหาดไทยมอบหมายให้กรมส่งเสริมการปกครองท้องถิ่นเป็นหน่วยงานหลัก  
รับผิดชอบร่วมกับองค์กรปกครองส่วนท้องถิ่น ดำเนินการเร่งรัดให้ออกหนังสือสำคัญที่หลงในกรณีพื้นที่ชุ่มน้ำ  
มีความสำคัญระดับนานาชาติและระดับชาติที่เป็นสาธารณประโยชน์และเร่งรัดให้ดำเนินการจัดทำแนวเขตที่ชัดเจน  
เพื่อป้องกันการบุกรุกโดยไม่ให้เกิดผลกระทบต่อระบบนิเวศของพื้นที่ชุ่มน้ำนั้น

กรมส่งเสริมการปกครองท้องถิ่น พิจารณาแล้วเห็นว่า เพื่อให้การปฏิบัติตามมติคณะรัฐมนตรี  
ในเรื่องดังกล่าว เป็นไปด้วยความเรียบร้อยและมีประสิทธิภาพมากยิ่งขึ้น จึงขอความอนุเคราะห์ให้จังหวัด  
ประชาสัมพันธ์และกำชับองค์กรปกครองส่วนท้องถิ่นเพื่อทราบและถือปฏิบัติโดยเคร่งครัด

จึงเรียนมาเพื่อโปรดพิจารณาดำเนินการต่อไป

ขอแสดงความนับถือ

(นายไชยชัย เดชอมรธัญ)

รองอธิบดี รักษาราชการแทน

อธิบดีกรมส่งเสริมการปกครองท้องถิ่น

สำนักส่งเสริมการพัฒนาเศรษฐกิจ สังคมและการมีส่วนร่วม

ส่วนส่งเสริมการจัดการด้านสิ่งแวดล้อมและการมีส่วนร่วม

โทร.๐-๒๒๔๑-๙๐๐๐ ต่อ ๔๑๒๓



# ด่วนที่สุด บันทึกข้อความ

กรมส่งเสริมการปกครองท้องถิ่น
เลขรับ..... 91
วันที่ - 5 มี.ค. 2558
เวลา.....

ส่วนราชการ กระทรวงมหาดไทย สำนักงานปลัดกระทรวง โทร. ๐ ๒๒๒๓ ๕๑๖๐ , ๕๐๕๓๓  
 ที่ มท ๐๒๑๑.๕/๑๕๐๔๒ วันที่ ๒๕ ธันวาคม ๒๕๕๗

เรื่อง การปฏิบัติตามมติคณะรัฐมนตรี เรื่อง การทบทวนมติคณะรัฐมนตรี วันที่ ๑ สิงหาคม ๒๕๕๓  
 เรื่องทะเบียนรายนามพื้นที่ชุ่มน้ำที่มีความสำคัญระดับนานาชาติของประเทศไทยและมาตรการอนุรักษ์พื้นที่ชุ่มน้ำ

เลขรับ..... ๘๖
วันที่ - 5 มี.ค. 2558

เลขรับ..... 28
วันที่ - 5 มี.ค. 2558

เรียน อธิบดีกรมส่งเสริมการปกครองท้องถิ่น วันที่ ๒๐ มี.ค. ๒๕๕๘

ตามหนังสือกระทรวงมหาดไทยที่ มท ๐๒๑๑.๕/๕๖๗ ลงวันที่ ๑๔ มกราคม ๒๕๕๓ มอบให้กรมส่งเสริมการปกครองท้องถิ่น เป็นหน่วยงานหลักร่วมกับหน่วยงานที่เกี่ยวข้องของระดับท้องถิ่นดำเนินการมาตรการอนุรักษ์พื้นที่ชุ่มน้ำ ตามมติ ครม.เมื่อวันที่ ๓ พฤศจิกายน ๒๕๕๒ ความละเอียดแจ้งแล้ว นั้น

บัดนี้ ได้รับแจ้งจากสำนักงานการตรวจเงินแผ่นดินว่ามีส่วนราชการได้ก่อสร้างสถานที่ราชการในที่ดินสาธารณประโยชน์ที่เป็นพื้นที่ชุ่มน้ำที่มีความสำคัญระดับท้องถิ่น เป็นการไม่ให้ความสำคัญและไม่เป็นไปตามมาตรการอนุรักษ์พื้นที่ชุ่มน้ำตามมติคณะรัฐมนตรีดังกล่าว

ดังนั้น เพื่อให้การดำเนินการตามมติคณะรัฐมนตรีและข้อสั่งการของกระทรวงมหาดไทยในเรื่องดังกล่าวเป็นไปด้วยความเรียบร้อย จึงขอให้ถือปฏิบัติและดำเนินการตามมาตรการอนุรักษ์พื้นที่ชุ่มน้ำตามมติคณะรัฐมนตรี เมื่อวันที่ ๓ พฤศจิกายน ๒๕๕๒ อย่างเคร่งครัด กำกับและควบคุมดูแลการปฏิบัติหน้าที่ของเจ้าหน้าที่ให้เป็นไปตามอำนาจหน้าที่ หากฝ่าฝืนหรือไม่ปฏิบัติตาม ถือเป็นความผิดวินัย เพื่อดำรงรักษาพื้นที่ชุ่มน้ำซึ่งมีความสำคัญต่อระบบนิเวศและชุมชน เพื่อเป็นพื้นที่รับน้ำและกักเก็บน้ำตามธรรมชาติ และสามารถป้องกันหรือบรรเทาปัญหาอุทกภัยและปัญหาภัยแล้งได้อย่างยั่งยืนต่อไป ทั้งนี้ ได้แจ้งกำกับจังหวัดทุกจังหวัดด้วยแล้ว

จึงเรียนมาเพื่อทราบและถือปฏิบัติโดยเคร่งครัด

*(ลายเซ็น)*

(นายวิบูลย์ สงวนพงศ์)  
 ปลัดกระทรวงมหาดไทย

เลขรับ..... 16
วันที่ - 5 มี.ค. 2558

วันที่ 12 พ.ย. 2552  
เลขที่

เลขรบท  
วันที่ 1-1 พ.ย. 2552  
เวลา 16.40 น.

วันที่ 11  
เวลา 16.40 น.  
กระทรวงมหาดไทย

ที่ นร ๐๕๐๖/๒๐๘๒๓๓

๑๑ พฤศจิกายน

สำนักเลขาธิการคณะรัฐมนตรี  
กระทรวงมหาดไทย  
ทำเนียบรัฐบาล ตึก กทม. ๑๐๓๐๐  
กองกลาง สำนักงานปลัดกระทรวง  
วันที่ 25 พ.ย. 2552  
เลขที่ 10144

เรื่อง การทบทวนมติคณะรัฐมนตรี วันที่ ๑ สิงหาคม ๒๕๕๓ เรื่อง ทะเบียนรายนามพื้นที่ชุ่มน้ำที่มีความสำคัญระดับนานาชาติ และระดับชาติของประเทศไทย และมาตรการอนุรักษ์พื้นที่ชุ่มน้ำ

เรียน รัฐมนตรีว่าการกระทรวงมหาดไทย

อ้างถึง หนังสือกระทรวงมหาดไทย ด่วนที่สุด ที่ มท ๐๒๑๑.๕/๑๓๑๒๖ ลงวันที่ ๑๔ ตุลาคม ๒๕๕๒

- สิ่งที่ส่งมาด้วย
๑. สำเนาหนังสือกระทรวงกลาโหม ด่วนมาก ที่ กท ๐๒๐๗/๑๕๐๗ ลงวันที่ ๑๖ ตุลาคม ๒๕๕๒
  ๒. สำเนาหนังสือกระทรวงเกษตรและสหกรณ์ ที่ กษ ๐๓๒๗/๕๓๐๕ ลงวันที่ ๒๖ ตุลาคม ๒๕๕๒
  ๓. สำเนาหนังสือกระทรวงคมนาคม ด่วนที่สุด ที่ คค (ปร) ๐๒๐๑/๒๕๐ ลงวันที่ ๒๗ ตุลาคม ๒๕๕๒
  ๔. สำเนาหนังสือกระทรวงศึกษาธิการ ด่วนที่สุด ที่ ศธ ๐๒๐๘/๓๗๕๗ ลงวันที่ ๒๒ ตุลาคม ๒๕๕๒
  ๕. สำเนาหนังสือสำนักนายกรัฐมนตรี ด่วนที่สุด ที่ นร ๐๑๑๐/๒๗๐๑ ลงวันที่ ๑๖ ตุลาคม ๒๕๕๒

วันที่ 25 พ.ย. 2552  
เลขที่ 18701

ตามที่ได้เสนอความเห็นเกี่ยวกับเรื่อง การทบทวนมติคณะรัฐมนตรี วันที่ ๑ สิงหาคม ๒๕๕๓ เรื่อง ทะเบียนรายนามพื้นที่ชุ่มน้ำที่มีความสำคัญระดับนานาชาติ และระดับชาติของประเทศไทย และมาตรการอนุรักษ์พื้นที่ชุ่มน้ำ เพื่อประกอบการพิจารณาของคณะรัฐมนตรี ความละเอียดแจ้งแล้ว นั้น

กระทรวงกลาโหม กระทรวงเกษตรและสหกรณ์ กระทรวงคมนาคม กระทรวงศึกษาธิการ และสำนักนายกรัฐมนตรีโดยสำนักงานปลัดสำนักนายกรัฐมนตรีได้เสนอความเห็นมาเพื่อประกอบการพิจารณาของคณะรัฐมนตรีด้วย ความละเอียดปรากฏตามสำเนาหนังสือที่ส่งมาด้วยนี้

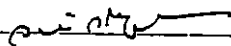
คณะรัฐมนตรีได้ประชุมปรึกษาเมื่อวันที่ ๓ พฤศจิกายน ๒๕๕๒ ลงมติเห็นชอบตามมติคณะกรรมการสิ่งแวดล้อมแห่งชาติ ในคราวประชุมครั้งที่ ๒/๒๕๕๒ เมื่อวันที่ ๔ พฤษภาคม ๒๕๕๒ เรื่อง การทบทวนมติคณะรัฐมนตรีเมื่อวันที่ ๑ สิงหาคม ๒๕๕๓ เรื่อง ทะเบียนรายนามพื้นที่ชุ่มน้ำที่มีความสำคัญระดับนานาชาติ และระดับชาติของประเทศไทย และมาตรการอนุรักษ์พื้นที่ชุ่มน้ำ ทั้ง ๒ ข้อ ตามที่กระทรวงทรัพยากรธรรมชาติและสิ่งแวดล้อมเสนอ ทั้งนี้ ให้กระทรวงทรัพยากรธรรมชาติและสิ่งแวดล้อม

/รับความเห็น ...

รับความเห็น ข้อเสนอแนะ และข้อสังเกตของกระทรวงเกษตรและสหกรณ์ กระทรวงมหาดไทย และกระทรวงศึกษาธิการไปพิจารณา หากสมควรปรับปรุงมาตรการอนุรักษ์พื้นที่ชุ่มน้ำประการใดให้เสนอ คณะรัฐมนตรีพิจารณาอีกครั้งหนึ่ง

จึงเรียนยืนยันมา


ขอแสดงความนับถือ



(นายวิชัย วิทวัสการเวช)


รองเลขาธิการคณะรัฐมนตรี ปฏิบัติราชการแทน  
เลขาธิการคณะรัฐมนตรี

ที่ มท 0102/ 8147  
เรียน ปลัดกระทรวงมหาดไทย  
เพื่อโปรดทราบ




(นางสาวศุภพานี ไทธัญญ์)  
เลขานุการรัฐมนตรีว่าการกระทรวงมหาดไทย

23 พ.ย. 2552



สำนักวิเคราะห์เรื่องเสนอคณะรัฐมนตรี  
โทร. ๐ ๒๒๕๐ ๕๐๐๐ ต่อ ๓๒๖  
โทรสาร ๐ ๒๒๕๐ ๕๐๖๕ [PS038/พิมพ์นภัส]  
[www.cabinet.thaigov.go.th](http://www.cabinet.thaigov.go.th)

23 พ.ย. 2552



11 พ.ย. 2552

ทะเบียนรายนามพื้นที่ชุ่มน้ำที่มีความสำคัญระดับนานาชาติ และระดับชาติของประเทศไทย  
และพื้นที่ชุ่มน้ำที่มีความสำคัญเร่งด่วนสมควรเสนอขึ้นทะเบียนเป็นพื้นที่ชุ่มน้ำ  
ที่มีความสำคัญระหว่างประเทศ หรือแรมซาร์ไซด์  
และพื้นที่ชุ่มน้ำที่สมควรได้รับการคุ้มครอง พื้นที่ และศึกษาวิจัยโดยเร่งด่วน เพิ่มเติม

ตาราง 1 ทะเบียนรายนามพื้นที่ชุ่มน้ำที่มีความสำคัญระดับนานาชาติเพิ่มเติม

พื้นที่ชุ่มน้ำที่ขอปรับปรุง/เพิ่มเติม	หมายเหตุ
<p><b>ระดับนานาชาติ</b></p> <p>ภาคตะวันออกเฉียงเหนือ</p> <p>1. กุดทิง จ.หนองคาย</p>	
<p>ภาคกลางและตะวันออก</p> <p>1. เขตรักษาพันธุ์สัตว์ป่าห้วยขาแข้ง จ.อุทัยธานี</p> <p>2. เขตห้ามล่าสัตว์ป่าเขื่อนป่าสัก ชลสิทธิ์ จ.ลพบุรี</p> <p>3. หุบใหญ่แควสวรรค์ จ.กาญจนบุรี และ จ. ตาก</p> <p>ภาคใต้</p> <p>1. เกาะกระ-เกาะพระทอง จ.พังงา</p> <p>2. เกาะกระ จ.นครศรีธรรมราช</p> <p>3. หาดท้ายเหมือง จ.พังงา</p> <p>4. พรุคันทลี</p>	

ตาราง 2 ทะเบียนรายนามพื้นที่ชุ่มน้ำที่มีความสำคัญระดับชาติเพิ่มเติม

พื้นที่ขอปรับปรุง/เพิ่มเติม	หมายเหตุ
<p><b>ระดับชาติ</b></p> <p>ภาคกลางและตะวันออก</p> <p>1. พรุแม่รำพึง จ.ประจวบคีรีขันธ์</p> <p>2. บึงสำนักใหญ่ (หนองจ่าง) จ.ระยอง</p>	

ตาราง 3 รายชื่อพื้นที่ชุ่มน้ำที่สมควรได้รับการเสนอเป็นแรมซาร์ไซต์เพิ่มเติม

ภาค	พื้นที่ชุ่มน้ำที่สมควรเสนอเป็น Ramsar site
ภาคตะวันออกเฉียงเหนือ	<ul style="list-style-type: none"> <li>พื้นที่ชุ่มน้ำกุดทิง จังหวัดหนองคาย</li> </ul>
ภาคใต้	<ul style="list-style-type: none"> <li>อุทยานแห่งชาติเกาะกระ-เกาะพระทอง จ.พังงา</li> <li>เกาะกระ จ.นครศรีธรรมราช</li> <li>หาดท้ายเหมือง จังหวัดพังงา</li> </ul>

ตาราง 4 พื้นที่ชุ่มน้ำที่มีความจำเป็นเร่งด่วนต้องได้รับการคุ้มครอง การฟื้นฟู และการศึกษาสำรวจเพิ่มเติม

ภาค	พื้นที่ชุ่มน้ำที่มีความจำเป็นเร่งด่วนต้องได้รับการ		
	คุ้มครอง	ฟื้นฟู	ศึกษาสำรวจ
เหนือ	<ul style="list-style-type: none"> <li>หนองหล่ม (ผนวกเพิ่มกับหนองบงคาย)</li> </ul>	<ul style="list-style-type: none"> <li>หนองหลวง จ.เชียงราย</li> </ul>	<ul style="list-style-type: none"> <li>เขตรักษาพันธุ์สัตว์ป่าห้วยขาแข้ง (สัตว์น้ำ/ปลา)</li> </ul>
ตะวันออกเฉียงเหนือ	<ul style="list-style-type: none"> <li>พื้นที่ชุ่มน้ำลุ่มน้ำสงคราม</li> </ul>	<ul style="list-style-type: none"> <li>เขตห้ามล่าสัตว์ป่าดูนลำพัน</li> <li>ลำปลายมาศ</li> </ul>	<ul style="list-style-type: none"> <li>พื้นที่ชุ่มน้ำบริเวณลุ่มแม่น้ำมูล</li> <li>พื้นที่ชุ่มน้ำบริเวณลุ่มน้ำโขงตอนกลาง</li> <li>ประชากร/ชนิดนก</li> </ul>
กลางและตะวันออกเฉียง	<ul style="list-style-type: none"> <li>พื้นที่ชุ่มน้ำทุ่งมหาธาตุ</li> <li>พื้นที่ชุ่มน้ำวัดห้วยจันทร์</li> <li>อ่าวไทยตอนใน (โดยเฉพาะด้านตะวันตก แหลมผักเบี้ย บ้านปากทะเล และเขาตะเครา จ.เพชรบุรี)</li> <li>ปากแม่น้ำเวฬุ</li> </ul>	<ul style="list-style-type: none"> <li>เขตห้ามล่าสัตว์ป่าวัดไผ่ล้อม</li> <li>พื้นที่ชุ่มน้ำวัดโคกการาม</li> <li>เขตห้ามล่าสัตว์ป่าวัดตาลเอนและพื้นที่ชุ่มน้ำทุ่งมหาธาตุ</li> <li>ทุ่งโพธิ์ทอง/ทุ่งคำหยาด</li> <li>เขตห้ามล่าสัตว์ป่าบึงบอระเพ็ด</li> <li>ปากแม่น้ำเวฬุ</li> </ul>	<ul style="list-style-type: none"> <li>ปากแม่น้ำเวฬุและอ่าวคุ้งกระเบน</li> <li>เขตห้ามล่าสัตว์ป่าเขื่อนป่าสักชลสิทธิ์</li> <li>เขตรักษาพันธุ์สัตว์ป่าทุ่งใหญ่นเรศวร (สัตว์น้ำ/ปลา)</li> <li>ประชากร/ชนิดนก</li> </ul>
ใต้	<ul style="list-style-type: none"> <li>เกาะสมุย</li> <li>เกาะพะงัน</li> </ul>	<ul style="list-style-type: none"> <li>อ่าวปากพนัง</li> <li>พื้นที่ชุ่มน้ำพุมบ้านไม้ขาว</li> </ul>	<ul style="list-style-type: none"> <li>เกาะต่าง ๆ</li> <li>อุทยานแห่งชาติสิรินาถ จ.ภูเก็ต</li> </ul>

ภาค	พื้นที่ชุ่มน้ำที่มีความจำเป็นเร่งด่วนต้องการได้รับการ		
	คุ้มครอง	ฟื้นฟู	ศึกษาสำรวจ
			<ul style="list-style-type: none"> <li>• ป่าชายเลนปะเหลียน-ระงู</li> <li>• พื้นที่ชุ่มน้ำพรุคันธุลี</li> </ul> ความหลากหลายทางชีวภาพ ประชากรชนิตนภ



มาตรการอนุรักษ์พื้นที่ชุ่มน้ำ

มาตรการอนุรักษ์พื้นที่ชุ่มน้ำ	หน่วยงานที่รับผิดชอบหลัก	หน่วยงานสนับสนุน
<p>1. ประกาศกำหนดให้พื้นที่ชุ่มน้ำที่เป็นที่สาธารณะทุกแห่งทั่วประเทศโดยเฉพาะพื้นที่ชุ่มน้ำแหล่งน้ำจืดเป็นพื้นที่สีเขียวและมีให้ส่วนราชการเข้าไปใช้ประโยชน์เพื่อสงวนไว้เป็นแหล่งรองรับน้ำและกักเก็บน้ำต่อไป</p>	<p>กระทรวงมหาดไทย</p>	<p>องค์กรปกครองส่วนท้องถิ่น กรมประมง กรมที่ดิน ✓ กรมชลประทาน กรมทรัพยากรน้ำ กรมทรัพยากรทางทะเลและชายฝั่ง สำนักงานนโยบายและแผนทรัพยากรธรรมชาติและสิ่งแวดล้อม</p>
<p>2. ให้มีการสำรวจและตรวจสอบขอบเขตพื้นที่ชุ่มน้ำตามทะเบียนรายนามพื้นที่ชุ่มน้ำที่มีความสำคัญระดับท้องถิ่นที่ ค.ร.ม. มีมติเห็นชอบเมื่อวันที่ 1 สิงหาคม พ.ศ. 2543 เพื่อเป็นแหล่งรับน้ำตามธรรมชาติโดยเป็นพื้นที่กักเก็บและระลอกการไหลของน้ำเพื่อป้องกันน้ำท่วมและภัยแล้ง</p>	<p>กระทรวงทรัพยากรธรรมชาติและสิ่งแวดล้อม</p>	<p>สถาบันการศึกษา กรมการปกครอง กรมส่งเสริมการปกครองส่วนท้องถิ่น องค์กรปกครองส่วนท้องถิ่น</p>
<p>3. ให้มีการติดตาม ตรวจสอบและดำรงรักษาพื้นที่ชุ่มน้ำตามทะเบียนรายนามพื้นที่ชุ่มน้ำที่มีความสำคัญระดับท้องถิ่นเพื่อสงวนไว้เป็นแหล่งรองรับน้ำตามธรรมชาติโดยเฉพาะอย่างยิ่งพื้นที่ชุ่มน้ำที่ได้รับอาหารขึ้นทะเบียนเป็นแหล่งน้ำสาธารณะประโยชน์ ตลอดจนควบคุมและป้องกันการบุกรุกเข้าใช้ประโยชน์ที่จะส่งผลกระทบต่อพื้นที่ชุ่มน้ำที่เป็นพื้นที่สาธารณะประโยชน์</p>	<p>กระทรวงมหาดไทย</p>	<p>กรมการขนส่งทางน้ำและพาณิชยนาวี กรมที่ดิน ✓ กรมทรัพยากรน้ำ สำนักงานนโยบายและแผนทรัพยากรธรรมชาติและสิ่งแวดล้อม สถาบันการศึกษา</p>
<p>4. ให้สร้างจิตสำนึกและปลูกฝังความรู้ ความเข้าใจ ในคุณค่าและความสำคัญและการใช้ประโยชน์พื้นที่ชุ่มน้ำอย่างยั่งยืนแก่ทุกภาคส่วน และประชาชนทุกระดับ และให้ชุมชนมีส่วนร่วมในการวางแผนการจัดการพื้นที่ชุ่มน้ำที่มีความสำคัญระดับนานาชาติและระดับชาติด้วย</p>	<p>กระทรวงทรัพยากรธรรมชาติและสิ่งแวดล้อม</p>	<p>สถาบันการศึกษา กรมประชาสัมพันธ์ กรมส่งเสริมการปกครองส่วนท้องถิ่น กระทรวงศึกษาธิการ องค์กรปกครองส่วนท้องถิ่น กรมทรัพยากรน้ำ</p>

มาตรการอนุรักษ์พื้นที่ชุ่มน้ำ	หน่วยงานที่รับผิดชอบหลัก	หน่วยงานสนับสนุน
5. ให้นำเสนอพื้นที่ชุ่มน้ำที่มีความสำคัญระดับนานาชาติและระดับชาติเป็นพื้นที่ชุ่มน้ำที่มีความสำคัญระหว่างประเทศ ภายใต้อนุสัญญาว่าด้วยพื้นที่ชุ่มน้ำ (Ramsar Sites)	กระทรวงทรัพยากรธรรมชาติและสิ่งแวดล้อม	กรมอุทยานแห่งชาติ สัตว์ป่า และพันธุ์พืช กรมประมง กรมส่งเสริมการปกครองส่วนท้องถิ่น กรมการปกครอง องค์การปกครองส่วนท้องถิ่น กรมทรัพยากรทางทะเลและชายฝั่ง
6. ประกาศให้พื้นที่ชุ่มน้ำที่มีความสำคัญระดับนานาชาติ และระดับชาติ เป็นเขตห้ามล่าสัตว์ป่า หรือพื้นที่คุ้มครองสิ่งแวดล้อม หรือพื้นที่อนุรักษ์ในลักษณะอื่น	กระทรวงทรัพยากรธรรมชาติและสิ่งแวดล้อม	กรมประมง กรมส่งเสริมการปกครองส่วนท้องถิ่น กรมการปกครอง องค์การปกครองส่วนท้องถิ่น
7. เฝ้าระวังให้แยกหนังสือสำคัญที่หลวงในกรณีพื้นที่ชุ่มน้ำมีความสำคัญระดับนานาชาติและระดับชาติเป็นที่สาธิตประโยชน์ และเร่งให้ดำเนินการจัดทำแนวเขตที่ชัดเจนเพื่อป้องกันปัญหาการบุกรุกโดยไม่ให้เกิดผลกระทบต่อระบบนิเวศของพื้นที่ชุ่มน้ำ	กระทรวงมหาดไทย	องค์การปกครองส่วนท้องถิ่น
8. ให้มีการฟื้นฟูระบบนิเวศพื้นที่ชุ่มน้ำที่มีความสำคัญระดับนานาชาติและระดับชาติที่เสื่อมโทรม และต้องการการปรับปรุงโดยด่วนเพื่อให้พื้นที่ชุ่มน้ำนั้นสามารถดำรงบทบาทหน้าที่ทางนิเวศวิทยา และอุทกวิทยาได้ตามธรรมชาติ	กระทรวงทรัพยากรธรรมชาติและสิ่งแวดล้อม	กรมพัฒนาที่ดิน สถาบันการศึกษา กองทัพเรือ กรมทรัพยากรน้ำ
9. ให้มีการจัดทำแผนการจัดการพื้นที่ชุ่มน้ำที่มีความสำคัญระดับนานาชาติและระดับชาติ ทั้งในระยะสั้นและระยะยาว เพื่อคุ้มครอง พื้นที่ชุ่มน้ำ โดยมีการแบ่งเขตการใช้ประโยชน์พื้นที่ที่เป็นเขตอนุรักษ์และเขตพัฒนา พร้อมทั้งกำหนดแนวเขตกันชนพื้นที่ ตลอดจนกำหนดกิจกรรมที่สามารถกระทำได้และห้ามกระทำในพื้นที่	กระทรวงทรัพยากรธรรมชาติและสิ่งแวดล้อม	กรมประมง กรมการขนส่งทางน้ำและพาณิชยนาวี สถาบันการศึกษา กรมพัฒนาที่ดิน องค์การปกครองส่วนท้องถิ่น กรมทรัพยากรน้ำ
10. ให้มีจัดทำรายงานวิเคราะห์ผลกระทบสิ่งแวดล้อม (EIA) สำหรับโครงการพัฒนาใดๆ ที่มีแนวโน้มจะก่อให้เกิดการเปลี่ยนแปลงระบบนิเวศของพื้นที่ชุ่มน้ำที่มีความสำคัญระดับนานาชาติและระดับชาติ	หน่วยงานเจ้าของโครงการ	สำนักงานนโยบายและแผนทรัพยากรธรรมชาติและสิ่งแวดล้อม กรมอุทยานแห่งชาติ สัตว์ป่า และพันธุ์พืช กรมประมง สถาบันการศึกษา

มาตรการอนุรักษ์พื้นที่ชุ่มน้ำ	หน่วยงานที่รับผิดชอบหลัก	หน่วยงานสนับสนุน
11. ให้มีการศึกษาวิจัยระบบนิเวศพื้นที่ชุ่มน้ำที่มีความสำคัญระดับนานาชาติและระดับชาติและเผยแพร่ข้อมูลแก่สาธารณชนอย่างค่อเนื่อง	กระทรวงทรัพยากรธรรมชาติและสิ่งแวดล้อม	กรมส่งเสริมคุณภาพสิ่งแวดล้อม สำนักงานนโยบายและแผน ทรัพยากรธรรมชาติและสิ่งแวดล้อม
12. ติดตามตรวจสอบการเปลี่ยนแปลงในระบบนิเวศพื้นที่ชุ่มน้ำที่มีความสำคัญระดับนานาชาติและระดับชาติอย่างค่อเนื่องโดยมีการกำหนดปัจจัยหรือดัชนีชี้วัดที่ชัดเจน	กระทรวงทรัพยากรธรรมชาติและสิ่งแวดล้อม	สถาบันการศึกษา
13. ให้มีการศึกษาสำรวจพื้นที่ชุ่มน้ำและความหลากหลายทางชีวภาพอย่างค่อเนื่อง	กระทรวงทรัพยากรธรรมชาติและสิ่งแวดล้อม	สถาบันการศึกษา
เพื่อปรับปรุงและแก้ไขเพิ่มเติมทะเบียนพื้นที่ชุ่มน้ำที่มีความสำคัญระดับนานาชาติและระดับชาติตามเกณฑ์		
14. ให้มีการควบคุมและป้องกันมลพิษจากแหล่งกำเนิดประเภทต่างๆ ได้แก่ ชุมชน อุตสาหกรรม เกษตรกรรมและกิจกรรมอื่นๆ	องค์กรปกครองส่วนท้องถิ่น	กรมโยธาธิการและผังเมือง สถาบันการศึกษา
15. ให้มีการควบคุมป้องกันไฟฟ้าในพื้นที่ชุ่มน้ำที่มีความสำคัญระดับนานาชาติและระดับชาติที่อาจเกิดจากชุมชน หรือเกิดจากกิจกรรมอื่นๆ โดยมีมาตรการดังนี้ 1) มาตรการป้องกันไฟฟ้า (1) ให้ดำเนินการควบคุมระดับน้ำของป่าชุ่มน้ำให้คงที่ (2) ทำแนวกันไฟเปียก (wet-line firebreak) ตามแนวพระราชดำริ (3) ดำเนินการประชาสัมพันธ์เชิงรุกทุกรูปแบบ เพื่อสร้างจิตสำนึกและความเข้าใจให้กับชุมชนถึงอันตรายที่เกิดจากไฟฟ้า เป็นผลให้ชุมชนยุติการจุดไฟเผาป่า 2) มาตรการดับไฟฟ้า (1) จัดตั้งสถานีควบคุมไฟฟ้าพื้นที่ เพื่อทำหน้าที่กำกับ ดูแลและดำเนินการควบคุมไฟฟ้าในพื้นที่ชุ่มน้ำที่สำคัญ	องค์กรปกครองส่วนท้องถิ่น กระทรวงทรัพยากรธรรมชาติและสิ่งแวดล้อม	สถาบันการศึกษา

มาตรการอนุรักษ์พื้นที่ชุ่มน้ำ	หน่วยงานที่รับผิดชอบหลัก	หน่วยงานสนับสนุน
(2) ผูกอบรมเจ้าหน้าที่ป่าไม้ให้ ปฏิบัติงานดับไฟป่าในพื้นที่ชุ่มน้ำ (3) ใช้เครื่องมือ อุปกรณ์ดับไฟป่า ให้ทันสมัยและเหมาะสมกับ สภาพพื้นที่ที่เป็นพื้นที่ชุ่มน้ำ		
16. ให้มีการศึกษาและจัดทำแผนกายภาพ ออกแบบภูมิทัศน์บริเวณโดยรอบและในบริเวณ ไกลเคียงพื้นที่ชุ่มน้ำที่มีความสำคัญระดับนานาชาติ และระดับชาติทั้งในระยะสั้นและระยะยาว เพื่ออนุรักษ์และฟื้นฟูพื้นที่ดังกล่าวทั้งระบบ	กระทรวงมหาดไทย	กรมอุทยานแห่งชาติ สัตว์ป่า และพันธุ์พืช องค์การปกครองส่วนท้องถิ่น กรมประมง กรมที่ดิน
		กรมชลประทาน กรมทรัพยากรน้ำ กรมทรัพยากรทางทะเลและชายฝั่ง
17. ให้จัดทำรายงานการประเมินผลการ ปฏิบัติงานตามมติคณะรัฐมนตรี ข้อ 1 - 16 โดย ติดตามตรวจสอบจากหน่วยงานหลักเสนอต่อ คณะอนุกรรมการการจัดการพื้นที่ชุ่มน้ำเป็น ประจำ	กระทรวงทรัพยากรธรรมชาติและ สิ่งแวดล้อม	สำนักงานนโยบายและแผน ทรัพยากรธรรมชาติและสิ่งแวดล้อม